


CADANGAN PROJEK PEMBANGUNAN



PLANMalaysia
Perancangan Melangkaui Kelaziman
Planning: Beyond Conventional

TERAS
1

Cadangan Menaik Taraf Jeti Perikanan Kuala Kurau Dan Tanjung Piandang



Cadangan Kluster Perindustrian Teknologi Tinggi dan Sains Hayat Bagan Serai



TERAS
2

Cadangan Menaik Taraf Pinggiran Sungai Kerian dan Sungai Kurau



Menaik Taraf Elemen Reka Bentuk dan Landskap Bandar di Parit Buntar, Bagan Serai dan Kuala Kurau



TERAS
3

Cadangan Menyediakan Elemen Landskap untuk Kawalan Pencemaran



Cadangan Kawalan Hakisan Di Persisiran Pantai



TERAS
4

Cadangan Pembangunan Projek Perumahan Awam



Cadangan Pembangunan Pusat Komuniti



Draf Rancangan Tempatan DAERAH KERIAN 2035



KEPERLUAN PENYEDIAAN RANCANGAN TEMPATAN



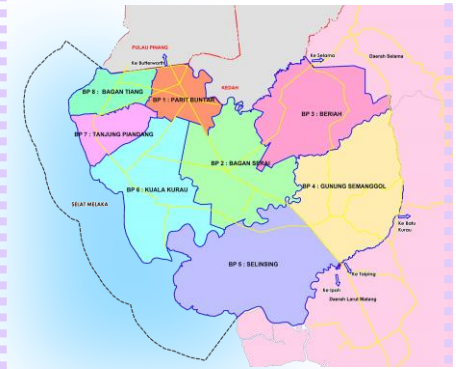
PROFIL DAERAH KERIAN



LOKASI DAERAH KERIAN



MUKIM



Unjuran Struktur Pekerjaan 2017 - 2035

KPPT diunjurkan 1.30 antara tahun 2017-2035

Tahun 2020	= 83,630
Tahun 2025	= 89,150
Tahun 2030	= 94,300
Tahun 2035	= 100,690



MATLAMAT PEMBANGUNAN

"MEMPERKASA DAERAH KERIAN SEBAGAI PEMACU PEMBANGUNAN WILAYAH UTARA NEGERI PERAK BERFOKUSKAN PERTANIAN, INDUSTRI ASAS TANI DAN BIOTEKNOLOGI SERTA AGRO PELANCONGAN"

TERAS PEMBANGUNAN

TERAS 1



Pertumbuhan Ekonomi Dinamik dan Berdaya Saing

TERAS 2



Pembangunan Fizikal Mampuan Dengan Reka Bentuk Persekitaran Menarik

TERAS 3



Kelestarian Alam Sekitar Dan Infrastruktur Efisien

TERAS 4



Pembangunan Komuniti Sejahtera

TERAS 5



Urus Tadbir Cepak Dan Mesra Rakyat

OBJEKTIF PEMBANGUNAN

- Memperingkatkan dan mempembagikan industri berasaskan pertanian, perikanan, industri elektrik/elektronik, dan bio-industri
- Membangunkan sumber baharu yang berdaya saing
- Menggalakkan pertanian moden berproduktiviti tinggi
- Merealisasikan potensi pelancongan mampan bagi peningkatan taraf sosial ekonomi penduduk

- Merancang guna tanah secara inklusif tanpa mengabaikan keselamatan alam sekitar
- Memperkuatkan peranan dan fungsi setiap pusat pelempatan
- Menambah baik reka bentuk bandar dan landskap yang beridentiti dan selamat

- Memelihara dan mengawal kualiti alam sekitar bagi keseimbangan ekologi
- Pengurusan dan pengawalan kualiti
- Meningkatkan dan menaik taraf sistem infrastruktur perbandaran dan pengangkutan awam

- Menyediakan unit kediaman dan kemudahan awam yang mencukupi, mudah berkuilifi dan mampu milik
- Menyedia dan menaik taraf kemudahan pelempatan desa yang terancang bagi menyokong pembangunan daerah dan membangunkan Tanah Rezab Melayu secara bersepadu


- Meningkatkan kemampuan dan keberkesanan Majlis Daerah Kerian untuk memberi perkhidmatan bandar yang terbaik dan mesra rakyat.
- Meningkatkan kedudukan kewangan Majlis Daerah Kerian melalui penerokaan sumber-sumber baharu

KONSEP PEMBANGUNAN DAERAH KERIAN




PERBANDARAN

- Pengukuhan Hierarki Dan Fungsi
- Rangkaian Perhubungan Efisien
- Tumpuan Pembangunan Dalam Sempadan Bandar



PEMBANGUNAN EKONOMI

- Pengekalan Kawasan Pertanian Agro Makanan
- Pembangunan Pertanian Moden
- Peningkatan Taraf Produk Pelancongan



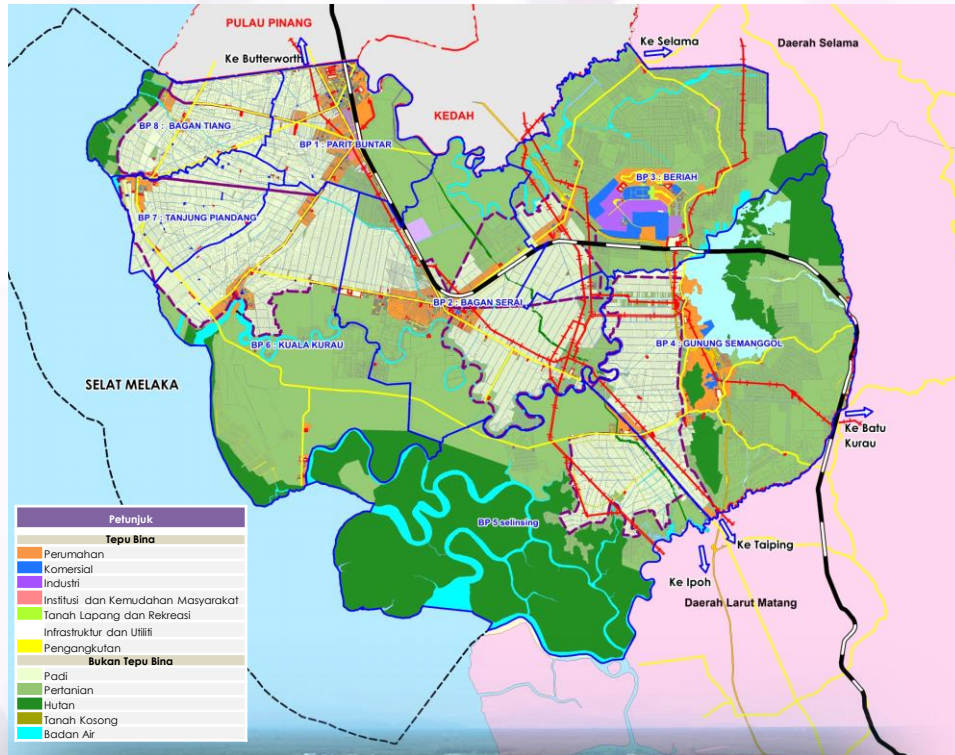
PELAKSANAAN

- Agensi Pelaksana Efisien Dan Cepak Dalam Melaksanakan Semua Cadangan Projek Serta Mengawal Pembangunan

ALAM SEKITAR & SOSIAL MAMPAN

- Kemudahan Perbandaran Mampan
- Pemeliharaan Dan Pemuliharaan Alam Sekitar Dan Sumber Jaya

GUNA TANAH CADANGAN DAERAH KERIAN 2035



GUNA TANAH SEMASA DAERAH KERIAN 2018 DAN GUNA TANAH CADANGAN DAERAH KERIAN 2035

KELUASAN KESELURUHAN DAERAH KERIAN
91,299.93 Hektar

2018

2035

